



Unser (Land-)Karten-Archiv

Sprachinselnkarte des Einheitskomitees historischer deutscher Sprachinseln in Italien


GRESSONEY
Greschòney




JSSIME
Èischeme




ALAGNA
Im Land




CARCOFORO
Chalchoufe




RIMELLA
Remmalju




CAMPELLO MONTI
Kampel

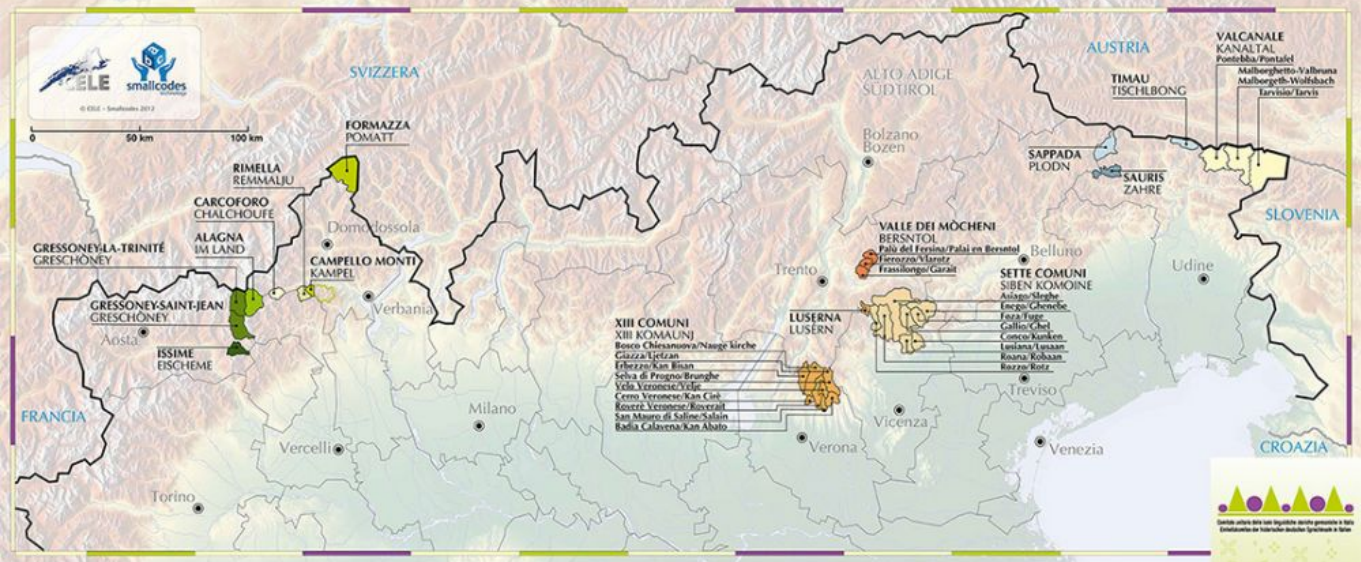


FORMAZZA
Pomatt




VALLE DEI MÖCHENI
Bersntol







LUSERNA
Lusern




XIII COMUNI
Xiii Komaunj




SETTE COMUNI
Siben Komoine




SAPPADA
Plodn




SAURIS
Zahre



TIMAU
Tschlbong



VALCANALE
Kanaltal



Comitato Unione delle tutte linguistiche storiche Germaniche in Italia
Einheitskomitee der historischen Deutschen Sprachinseln in Italien
via Centro Documentazione Europea -
Dokumentationszentrum Centro Europa
Via Trento - 36044, 36100
36044 Luserna - Lusern (TN)
e-mail: comitato@unione.it
www.unione.it
www.unione.it